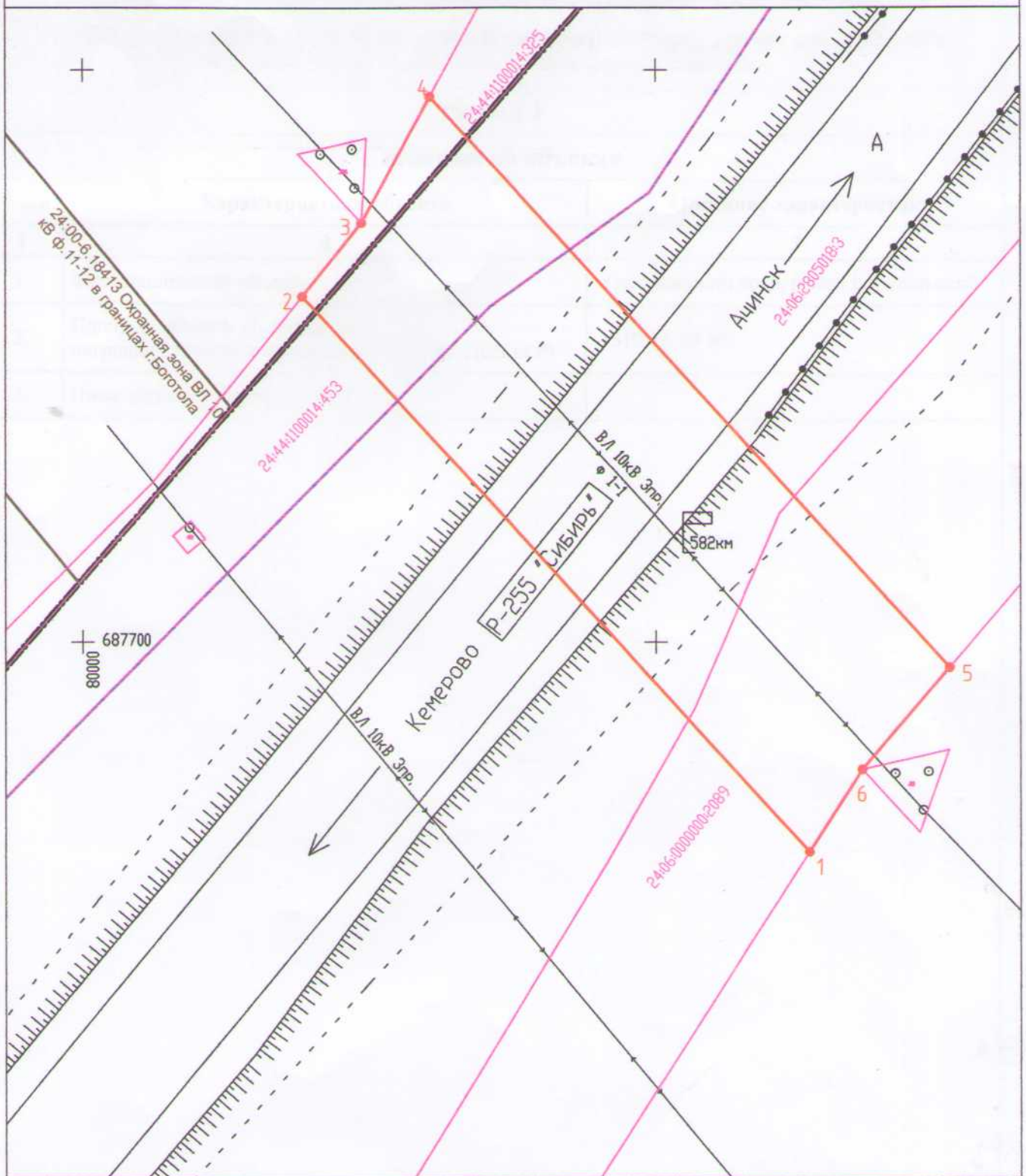






Схема расположения границ публичного сервитута

для целей эксплуатации инженерной коммуникации воздушной линии электропередачи (ВЛ 10кВ ф. 1-1) в границах полосы отвода автомобильной дороги общего пользования федерального значения Р-255 "Сибирь" Новосибирск-Кемерово-Красноярск-Иркутск на км. 582 + 0м



Используемые условные знаки и обозначения Масштаб 1:500

-  граница муниципального образования
-  проектные границы публичного сервитута и характерные точки
-  местоположение инженерной коммуникации воздушной линии электропередачи (ВЛ 10кВ ф. 1-1)
-  границы и кадастровые номера земельных участков